



**КОМИТЕТ ИМУЩЕСТВЕННЫХ ОТНОШЕНИЙ  
АДМИНИСТРАЦИИ ПЕРМСКОГО МУНИЦИПАЛЬНОГО ОКРУГА**

**РЕШЕНИЕ**

о размещении объектов № 1412

Пермский край  
Пермский округ

23.06.2023

Комитет имущественных отношений администрации Пермского муниципального округа разрешает Акционерному обществу «Газпром газораспределение Пермь» (ИНН 5902183841, ОГРН 2125902017723, почтовый адрес: 614000, г. Пермь, ул. Петропавловская, 43)

размещение объекта «Газопровод-ввод до границы земельного участка по адресу: Чапаева ул 118, Кукуштан п (газопровод давлением до 1,2 Мпа, для размещения которого не требуется разрешения на строительство)»

на землях государственная собственность на которые не разграничена

на срок 1 год с 23.06.2023г. по 22.06.2024г.

Местоположение: Пермский край, Пермский муниципальный округ, п. Кукуштан.

Приложение: схема предполагаемых к использованию земель или части земельного участка.

Особые условия использования:

1. При размещении объекта учесть параметры ширины проезда улично-дорожной сети, во избежание сужения полосы отвода дороги.
2. Получение разрешения на производство земляных работ.

Заместитель председателя комитета  
имущественных отношений администрации  
Пермского муниципального округа



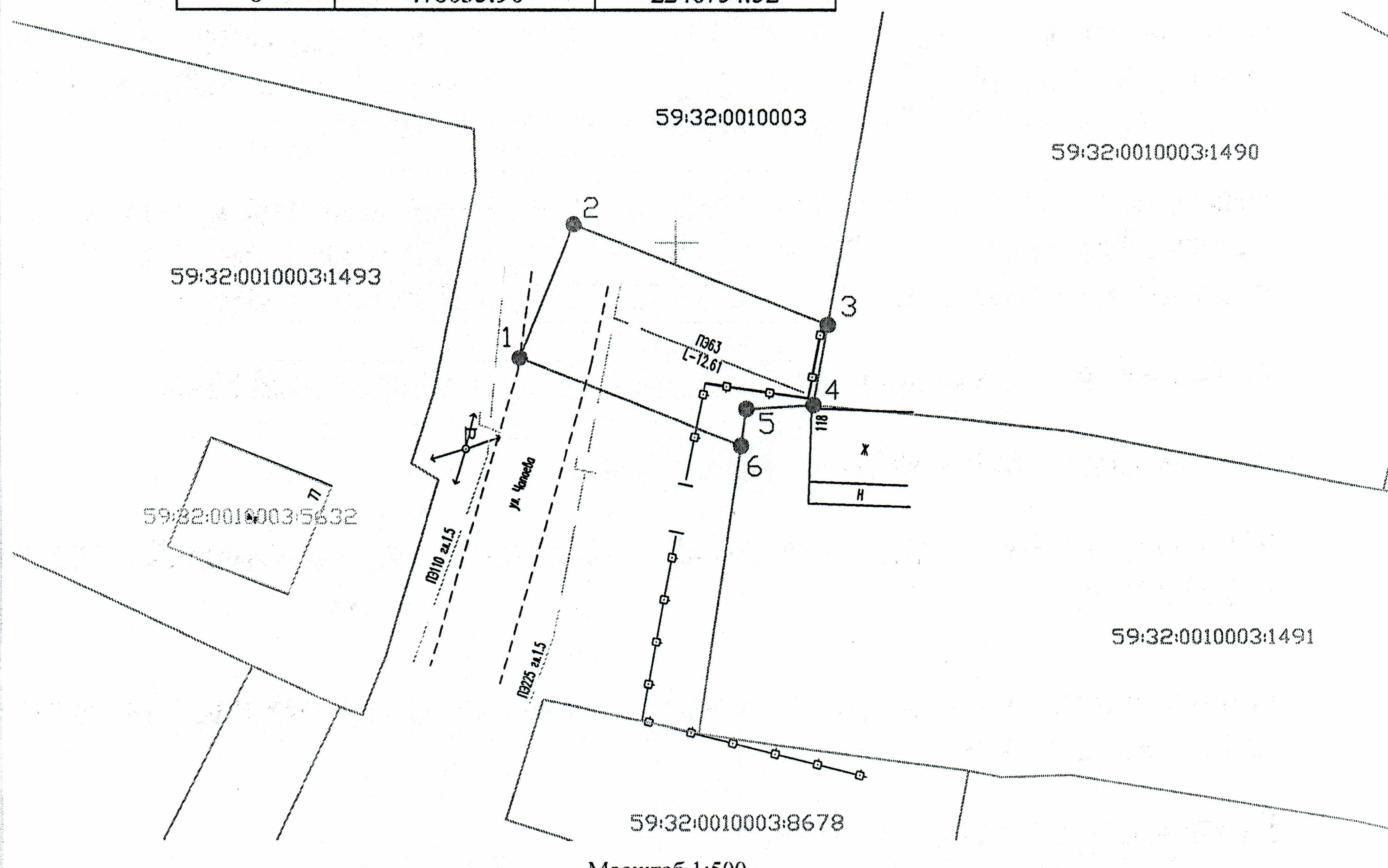
М.В. Королева

(подпись, печать)

## Схема предполагаемых к использованию земель или части земельного участка




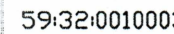
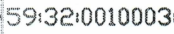


Объект: "Газопровод-ввод до границы земельного участка по адресу: Чапаева ул 118, Кукуштан п"  
 Местоположение: Пермский край, Пермский муниципальный округ, п. Кукуштан  
 Площадь земель или части земельного участка, кв.м.: 183  
 Категория земель: земли населённых пунктов  
 Вид разрешенного использования земельного участка: отсутствует

№ точки границы	Каталог координат (МСК-59), м	
	X	Y
1	478041.97	2246739.26
2	478051.26	2246742.96
3	478044.28	2246760.49
4	478038.68	2246759.50
5	478038.42	2246754.89
6	478035.90	2246754.52




Масштаб 1:500

### Условные обозначения:

-  - граница предполагаемых к использованию земель или части земельного участка
-  - граница земельного участка ранее учтенного в ЕГРН
-  - граница кадастрового квартала
-  - кадастровый номер квартала
-  - кадастровый номер земельного участка в кадастровом квартале
-  - проектируемый газопровод-ввод (в подземном исполнении)
-  - существующий газопровод

### Описание границ смежных землепользователей:

от т.1 до т.3, от т.6 до т.1 - земли неразграниченной государственной (муниципальной) собственности  
 от т.3 до т.4 - земельный участок с кадастровым номером 59:32:0010003:1490  
 от т.4 до т.6 - земельный участок с кадастровым номером 59:32:0010003:1491

Заявитель   
 (подпись, расшифровка подписи)  
 ИП  
 (для юридических лиц и ИП)

Косачев О.В., по доверенности  
 № 1853 от 28.12.2022  
 Верно